



















# Kartenarbeit – Signaturen

Name: \_\_\_\_\_ Klasse: \_\_\_\_\_ Datum: \_\_\_\_\_

## Aufgabe 1 – Partnerarbeit

Bestimme mit deinem Atlas die Bedeutung der Signaturen. Schreibe sauber. Atlasseite(n): \_\_\_\_\_

1 	11 
2 	12 
3 	13 
4 	14 
5 	15 
6 	16 
7 	17 
8 	18 
9 	19 
10 noch gefunden:	20 noch gefunden:

## Wetterbericht für Deutschland

Hallo zu meinem Wetterbericht für Deutschland! Ich bin euer Sigi. Schauen wir uns das Wetter für verschiedene Regionen unseres Landes an.

Beginnen wir mit Sachsen, wo morgen sonniges Wetter herrscht. Die Temperaturen liegen bei angenehmen 20 Grad Celsius.

Im Westen Deutschlands können wir mit bewölktem Himmel und vereinzelt Regenschauern rechnen. Die Temperaturen erreichen maximal 18 Grad Celsius.

In Bayern können wir uns morgen auf einen Mix aus Sonne und Wolken freuen, mit Temperaturen um die 22 Grad Celsius.

Im Osten der Hauptstadt herum wird es teilweise neblig, mit einer Auflockerung am Nachmittag. Die Temperaturen bleiben kühl bei 15 Grad Celsius.

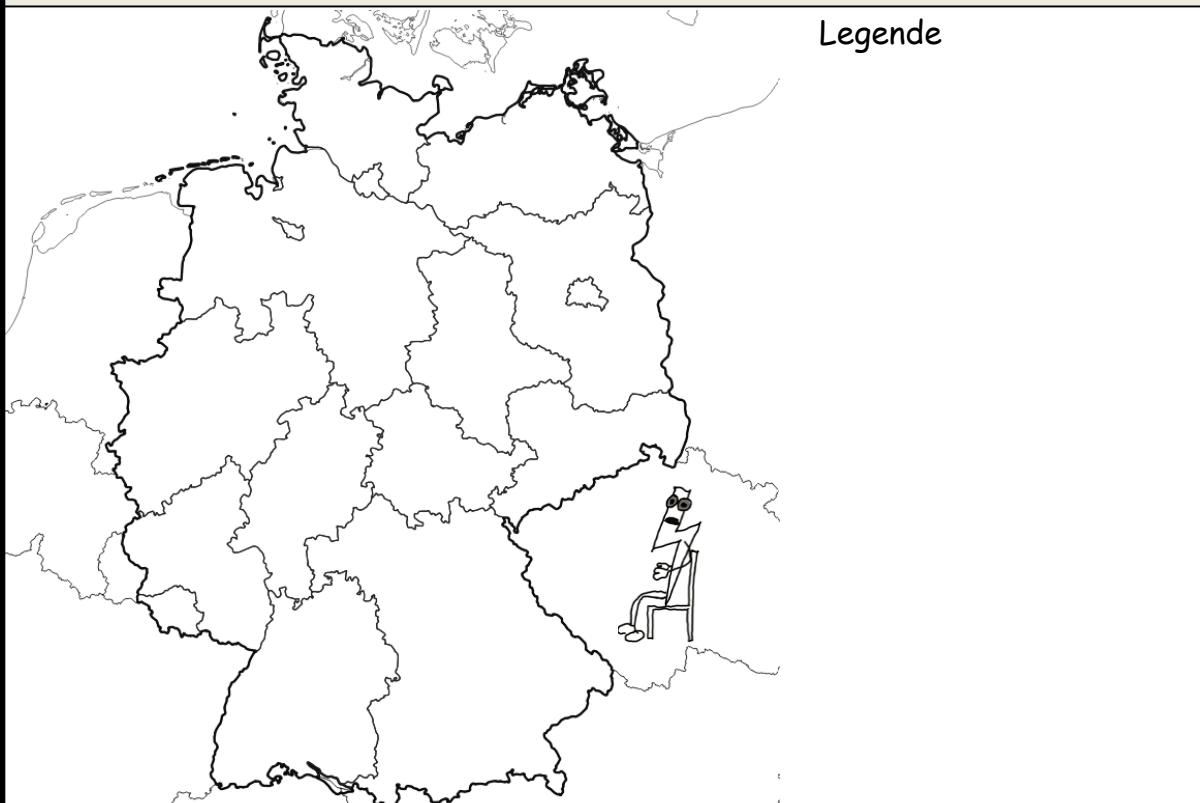
An der Ostseeküste erwartet uns regnerisches Wetter. Die Temperaturen bleiben bei 17 Grad Celsius und es wird stürmisch.

Das war mein Wetterbericht für Deutschland. Bleib einfach dran für weitere Updates und Informationen.

Ich bin Sigi, eure Signatur. Bis zum nächsten Mal!

### Aufgabe 2 – Einzelarbeit

Leider fehlt Sigi heute die richtige Karte für den Wetterbericht. Hilf Sigi und erstelle zu seinem Wetterbericht eine passende Karte. Zeichne sauber.



Signaturen | Quelle: flaticon.com

